



Offerte Tour des Dents-du-Midi

Einzelpauschale "Wanderer"

Unbegleitete Wanderung

Association du
Tour des Dents-du-Midi
info@dentsdumidi.ch
www.dentsdumidi.ch

Zeitpunkt : *Ende Juni bis September 2019*
Dauer : *5 Wandertage*
4 Hüttenübernachtungen
Start : *Mex - Saint-Maurice*

SAINT-MAURICE TOURISME
Avenue des Terreaux 1
1890 Saint-Maurice

+41 (0)24 485 40 40
info@saint-maurice.ch
www.saint-maurice.ch



SOMMAIRE

1. Generelle Informationen.....	3
2. Die Strecke.....	5
3. Preise und Reservierungen.....	11

1. Generelle Informationen

"Traum von Natur? Traumhafte Natur!"

... so das Motto der Tour der Dents-du-Midi. Entdecken Sie den Pionier der Walliser Wandertouren.

Wandern Sie in Ihrem Tempo den Markierungen entlang. Halten Sie für eine kleine Mahlzeit dort an, wo Sie es wünschen. Lassen Sie sich von aussergewöhnlichen Landschaften überraschen. Übernachten Sie in gastfreundlichen Unterkünften.

Die mehrtägige Rundwandertour der Dents-du-Midi „Wanderer“ startet in Mex, ein Dörfchen oberhalb St-Maurice. Die tägliche Laufzeit beträgt 3 bis 5 Stunden effektives Laufen. Diese Tour eignet sich für den durchschnittlichen Wanderer, der Bergwege gewohnt ist.

Sie können sich auch dafür entscheiden, Ihren Aufenthalt mit einigen zusätzlichen Nächten in den Unterkünften zu verlängern und somit von den reizenden Varianten der Tour profitieren (Informationen unter www.dentsdumidi.ch/de/varianten).

Der Wanderweg

Ungefähr 45 Km lang, der gut unterhaltene und markierte Weg dieser Rundwanderung schlängelt sich am Fuße einer majestätischen Gruppe zwischen 1000 und 2500 Metern. Er bietet eindrucksvolle Sichten auf die Fels- und Eiswände der sieben Gipfel der Dents-du-Midi, auf die klaren Gewässer von Bächen und Wasserfällen, auf funkelnde Bergseen und auf atemberaubende Hängegletscher. Dabei begegnen Sie auch typischen Alphütten sowie einer geschützten Fauna und einer einmaligen Flora.

Der Rucksack

Die Unterkünfte sind nicht alle mit dem Auto erreichbar, zum Glück! Sie müssen also Ihre Sachen und Ihr Picknick den ganzen Tag tragen. Um ja nichts zu vergessen steht Ihnen eine Liste zur Verfügung. Link: www.dentsdumidi.ch/de/ausruetzung.

Die Unterkünfte

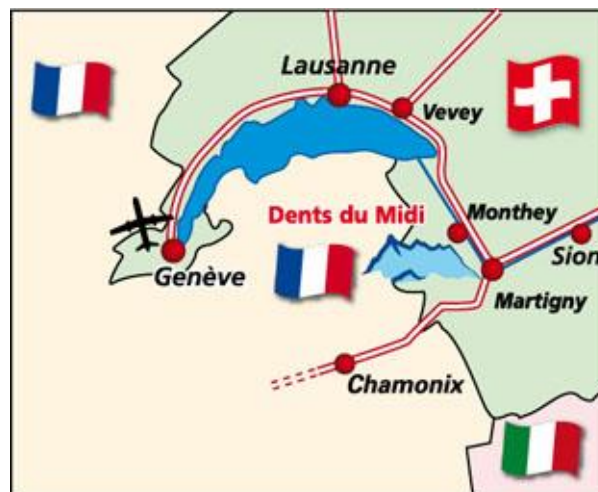
Eine oder mehrere Nächte in einer Hütte oder in einem Berggasthaus übernachten ist ein unvergessliches Erlebnis. Die Hüttenwarte und ihr Team freuen sich, Sie für einen Aufenthalt zu empfangen. Das Infoblatt „Hütten-Knigge“ des Verbandes der Schweizer Hüttenwarte gibt dem unerfahrenen Besucher Informationen über die Besonderheiten des Hüttenlebens (www.schweizer-huetten.ch). Weitere zu Ihrem Aufenthalt nützliche Informationen finden Sie auch unter www.dentsdumidi.ch/de/unterkuenfte.

Möchten Sie sich zum Start Ihrer Tour „entspannt und erfrischt“ fühlen oder wollen Sie sich noch ein bisschen vor Ihrer Rückkehr nach Hause ausruhen? Die Unterkünfte der Tour l'Auberge de l'Armailli (www.armailli.ch) in Mex und das Hotel de la Dent-du-Midi in Saint-Maurice (<https://www.hotel-restaurant-dent-du-midi.ch/>) freuen sich auf Ihren Besuch.

Ausgangspunkt – Mex oberhalb Saint-Maurice

Mex www.mex-vs.ch , das Dörfchen an den Berg geschmiegt ist erreichbar:

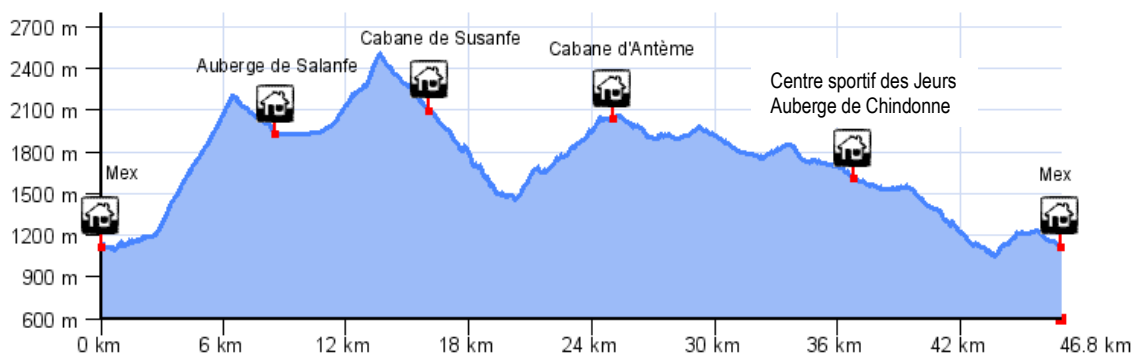
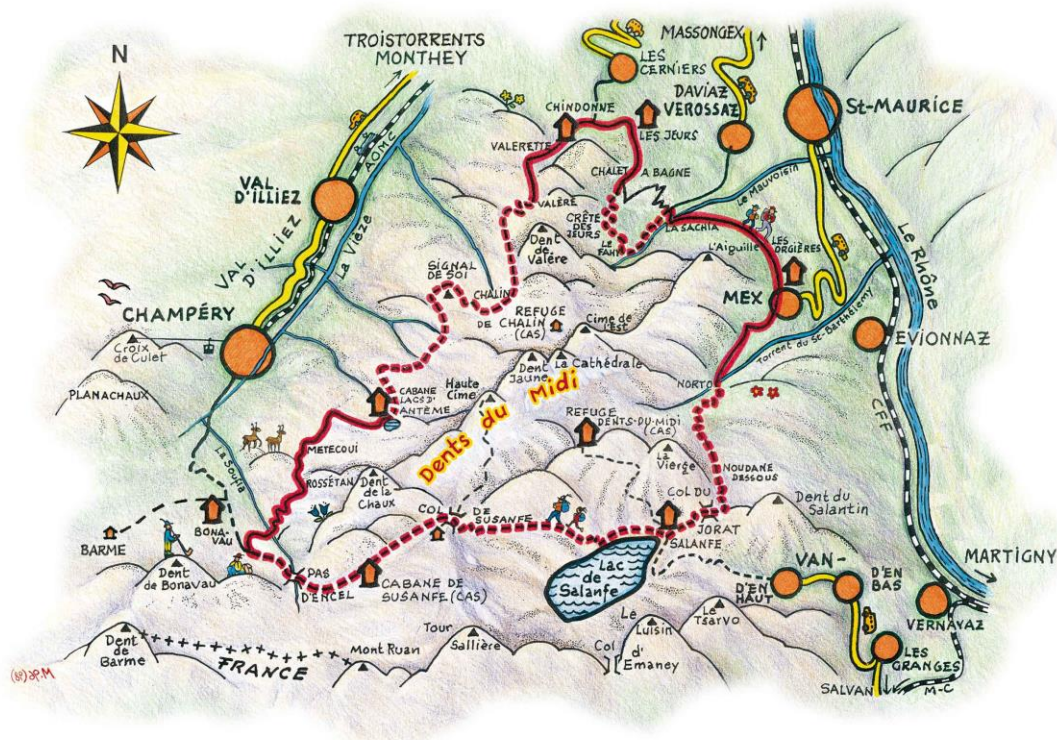
- **Mit dem Zug und dem Postauto** ab dem Bahnhof von Saint-Maurice (www.saint-maurice.ch). Fahrplan und Preise: <http://www.sbb.ch>
- **Mit dem Auto**, Ausgang Autobahn A9 Saint-Maurice, am 1. Kreisverkehr Richtung Saint-Maurice, d.h. 1. Ausgang; am 2. Kreisverkehr, 3. Ausgang Richtung Epinassey/Mex ; unter der Brücke links abbiegen; dann rechts nach der Tankstelle; in Epinassey durchfahren und weiter auf der Straße hochfahren bis nach Mex (Achtung Bergstraße); dort das Auto auf dem Gemeindeparkplatz stehen lassen.



Leistungen und Gültigkeit

- 4 Hütten- oder Berggasthausübernachtungen
- Vollpension exkl. Getränke (4 Frühstücke, 4 Picknicks und 4 Abendessen). Bitte vergessen sie Ihr Picknick für den ersten Tag nicht!!
- Diese Pauschale ist von Ende Juni bis Ende September 2019 je nach Schneeverhältnissen gültig

2. Die Strecke

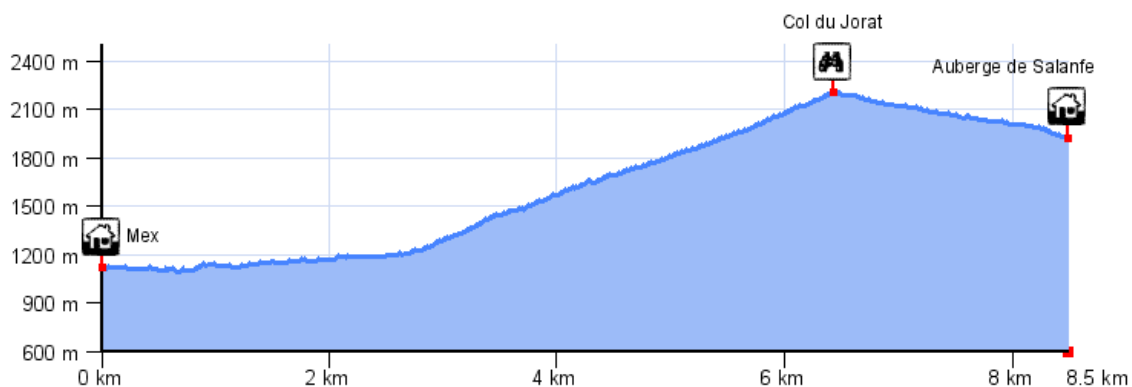


1. Tag : Mex – Auberge de Salanfe

Zwischen 4 und 5 Stunden Marschzeit

Abmarsch von Mex (1118 m), ein Dörfchen oberhalb von St-Maurice, über die Walzstraße bis zum Bach Saint-Barthélemy, den man mittels einer Überführung überquert (bei starkem Regen sehr schwer zu überqueren). Ziemlich starker Anstieg über einen breiten Serpentineweg zum Col du Jorat (2'210 m). Wunderschöne Sicht zwischen der Dent du Salentin und der Vierge des Gagneries auf der Großen Hochebene von Salanfe, auf ihrem Stausee, der zwischen den abwärtsführenden Hängen der Dents-du-Midi, des Luisin und der Tour Sallière eingebettet ist. Leichter Abstieg zur Auberge de Salanfe (1950 m).

Hütteninfos: Das Abendessen ist um 19 Uhr / Dusche / Hüttenpantoffeln / Hüttenschlafsack stark empfohlen www.salanfe.ch



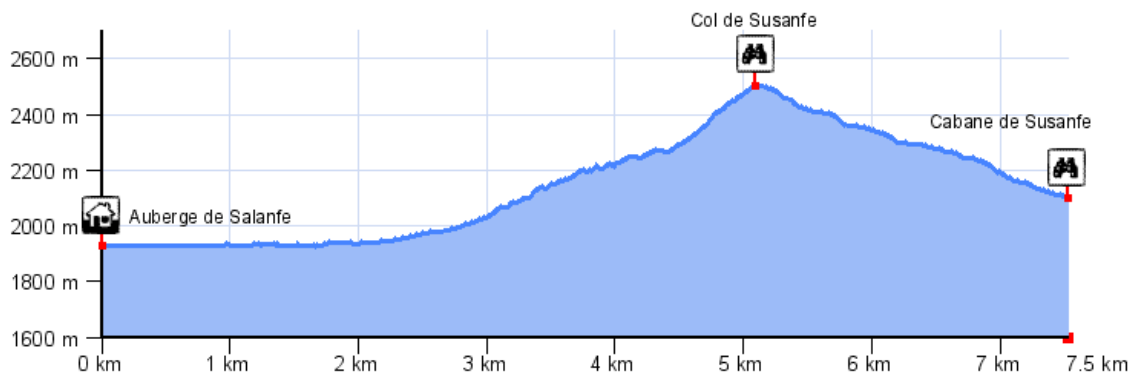
2. Tag : Auberge de Salanfe - Cabane de Susanfe

Zwischen 3 und 4 Stunden Marschzeit

Von der Auberge de Salanfe (1950 m), der Alpstrasse am See entlang. Kurz nach der Wasserzufuhr weiter auf dem Weg, der zum Flurname "Lanvouisset" führt. Von dort aus steigt der Wanderweg leicht zu einer Felswand an, die gesprengt wurde, um daraus einen bequemeren Durchgang mit einem Handlauf zu machen. Kaum heraus, geht es durch eine Wüsten- und Mondartige Landschaft bis zum Col de Susanfe (2494 m), einen breiten Einschnitt zwischen der Haute Cime und der Tour Sallière. Er bildet den Höhepunkt der Tour, den man mit dem Abstieg zur Cabane de Susanfe (2102 m) verlässt.

Bei schneereichem Saisonanfang begeht man die alte Route, «chemin d'hiver" genannt, bis zum Col de Susanfe.

Hütteninfos: Das Abendessen ist um 18 Uhr 30 / Keine Dusche / Hüttenpantoffeln / Hüttenschlafsack stark empfohlen www.susanfe.ch

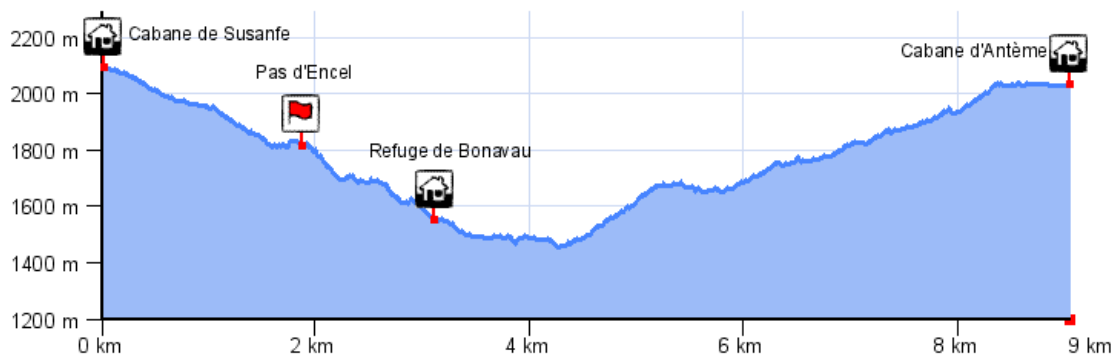


3. Tag : Cabane de Susanfe – Cabane d'Anthème

Zwischen 4 und 5 Stunden Marschzeit

Von der Cabane de Susanfe (2102 m), dem Weg folgen, der sich in der Combe de Susanfe schlängelt, gesperrt im Süden vom Mont Ruan mit seinem Hängegletscher und von der Tour Sallière (3218 m). Weiter über das Speicherbecken von Giétroz und dann zum Pas d'Encel, wo der Weg in eine tiefe Schlucht und steile Hänge taucht. Handläufe vorhanden zur Erleichterung des Durchgangs der heiklen Stellen. Abstieg zum Refuge de Bonavau (1550 m). Vom Refuge de Bonavau (1550 m), ungefähr 400 m zurück und mittels einer Überführung den stürmischen Bach Saufla überqueren. Der Weg führt regelmässig ansteigend zum Alpage de Rossétan (1650 m) und zum Chalet de Métecoui (1775 m). Einmalige Sicht über das Tal und die schöne Region von Planachaux, Les Crosets und Les Portes du Soleil. Nach einigen Anstrengungen erreicht man die zwei kleinen Seen von Anthème (2035 m), echte Ausstrahlungen der Sanftheit und der Ruhe inmitten einer grünen Hochebene, limitiert von der Arête de Sélaire und der Dent de la Chaux. Etwas weiter unten befindet sich die Cabane d'Anthème (2037 m).

Hütteninfos: Das Abendessen ist um 18 Uhr 30 / Keine Dusche / Hüttenpantoffeln / Hüttenschlafsack stark empfohlen www.antheme.ch

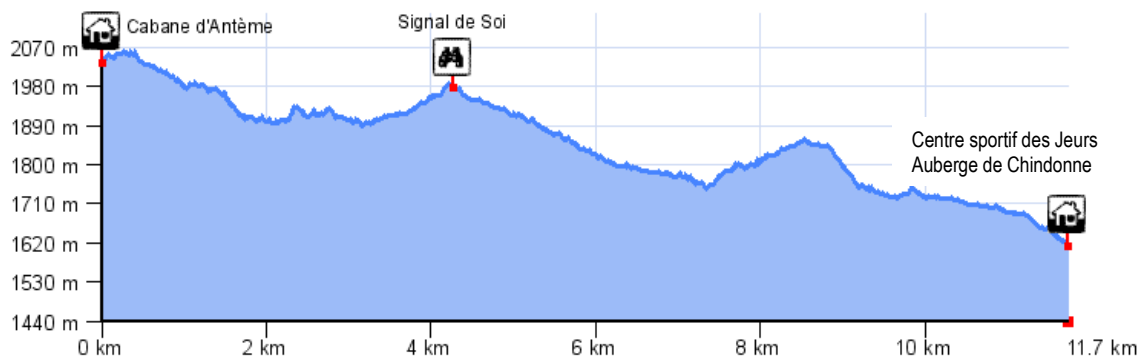


4. Tag : Cabane d'Anthème – Auberge de Chindonne oder Centre Sportif des Jeurs

Zwischen 3.5 und 4.5 Stunden Marschzeit

Von der Cabane d'Anthème (2037 m) wandert man auf gleicher Höhe bis zum Signal de Soi (2013 m). Diese Durchquerung unterhalb der Felsen, wo Bäche vom Glacier de Soi hinunter fließen, ist wunderschön. Übertagt von der eindrucklichen Nordwand der Dents-du-Midi und vom Hängegletscher von Chalin führt der Weg durch den wilden Kessel von Chalin zur reizenden Lichtung von Majedo, wo ein Wanderweg nach Troistorrents oder Val d'Illiez abzweigt. Der Weg führt weiter über eine von Erlen durchwachsene Mulde bis zu den Almen von Valère und von Valerette. Dann erreicht man die Auberge de Chindonne (1604 m) oder die Centre Sportif des Jeurs (1560 m).

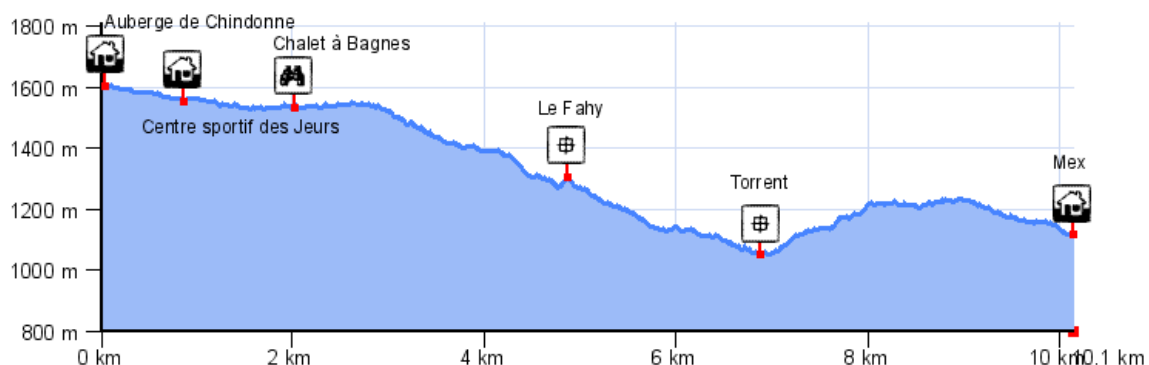
Hütteninfos: Das Abendessen ist um 19 Uhr / Dusche / Hüttenschlafsack stark empfohlen
chindonne.ch / www.dentsdumidi.ch/fr/hebergements/centre-sportif-des-jeurs



5. Tag : Auberge de Chindonne oder Centre Sportif des Jeurs - Mex

Zwischen 3.5 und 4.5 Stunden Marschzeit

Von der Auberge de Chindonne (1604 m) oder der Centre Sportif des Jeurs (1560 m), folgt man dem Weg durch einen lichten Unterwald bis zum Chalet à Bagnes (1531 m), wo die Sicht herrlich ist (Bei starkem Regenfall, ist der Bach von Cleusey unüberwindbar. Es wird stark empfohlen, die Umleitung Chalet à Bagnes - La Sacchia zu begehen). Der Weg schlängelt sich im Wald von Cleusey und überquert dann den Bach Le Mauvoisin, um zur kleinen Alm Le Fahy (1269 m) zu führen. Sie befindet sich am Fuße wunderschöner Wasserfälle, die vom Grat des Trois-Merles abfließen. Im Sommer, eine wilde und kühle Stelle. Le Fahy über den Waldweg verlassen und nochmals Le Mauvoisin überqueren. Dann kommt man zu einer steinigen Straße, der man bis zur Abzweigung folgt. Von hier aus kann man nach Verossaz hinunterlaufen. Die Straße noch einmal verlassen, um Le Mauvoisin zu überqueren. Dann führt es weiter durch die reizenden Wälder von Seintanère und Les Orgières bis Mex (1118 m).



Letzte kleine Ratschläge ...

Diese Wandertour erfordert eine gute körperliche Verfassung, Geschicktheit auf Bergwegen, feste Bergschuhe und eine Ausrüstung für schlechtes Wetter. Jeder Wanderer sollte sich vor dem Start über die Wetterverhältnisse und die Wegzustände erkundigen. Eine Wanderkarte wird empfohlen (MPA Karte: Du Léman aux Dents-du-Midi, 1 : 25'000 - Le Chablais valaisan, zu bestellen unter www.edition-mpa.ch).

Die Veranstalter übernehmen keine Haftung für Unfälle, Schäden oder Diebstahl während des Aufenthaltes.

3. Preise und Reservierungen

Preise 2019

Pauschalpreis

Erwachsene	CHF 303.-
Kinder von 10 bis 16 Jahren	CHF 237.-

Zuschläge

*Zusätzliche Übernachtung in Salanfe, Susanfe, Anthème, Chindonne oder Les Jeurs
(Halbpension mit Picknick)*

Erwachsene	+ CHF 75.-
Kinder von 10 bis 16 Jahren	+ CHF 58.-

Übernachtungsmöglichkeit im Zimmer in der Auberge de Salanfe (je nach Verfügbarkeit)

Erwachsene	+ CHF 30.-
Kinder von 10 bis 16 Jahren	+ CHF 22.-

*Übernachtungsmöglichkeit im Zimmer in der Auberge de Chindonne oder der Centre Sportif
des Jeurs (je nach Verfügbarkeit)*

Erwachsene	+ CHF 30.-
Kinder von 10 bis 16 Jahren	+ CHF 30.-

Übernachtungsmöglichkeit vor oder nach der Tour

Hotel der Dent du Midi in Saint-Maurice (Halbpension ohne Picknick)

Erwachsene	+ CHF 92.-
Kinder von 10 bis 16 Jahren	+ CHF 62.-
Picknick Zuschlag	+ CHF 15.-

Auberge de l'Armailli in Mex (Halbpension mit Picknick)

Erwachsene	+ CHF 60.-
Kinder von 10 bis 16 Jahren	+ CHF 48.-
Picknick Zuschlag	+ CHF 12.-

Zahlung

Auf dem Konto der Vereinigung der Tour der Dents-du-Midi:

IBAN CH03 8060 6000 0016 0279 3

BIC SWIFT: RAIFCH22

N° de clearing (NCB): 80606

Mittels gesichertem Paypal Zugang (mit der Bestätigung, dass Sie eine Rechnung mit Link erhalten, damit Sie die Zahlung online machen können)

Sie können auch von Konto zu Konto oder mittels Einzahlungsschein zahlen.

30 Tage vor dem Start / kurzfristig sofort

Achtung, kein Start falls keine Vorauszahlung der gesamten Pauschale vorhanden

Stornierung

Vor dem Beginn der Tour, beim Verkehrsverein von Saint-Maurice +41 24 485 40 40.

Stornierungsgebühr: bis zu 2 Tagen vor dem Start 10%, 1 Tag vor dem Start 50 %, am Starttag 100%.

Reservierungs- und Stornierungsbedingungen:

http://www.dentsdumidi.ch/fichiers/TDM_pauschale_2019_Reservierungsbedingungen.pdf

Reservierung

Zur Reservierung Ihres Aufenthaltes, bitte benutzen Sie das Onlineformular unter

<https://www.dentsdumidi.ch/de/onlinebuchung/>

Der Verkehrsverein von Saint-Maurice freut sich, Ihre Anfrage zu beantworten.

SAINT-MAURICE TOURISME

Öffnungszeiten

Montag bis Freitag : 9.00 - 12.00 / 14.00 - 18.00

Samstag : 9.00 - 12.00 **in Juli, August und September**

Avenue des Terreaux 1
CH-1890 Saint-Maurice

www.saint-maurice.ch

Tel. +41 (0)24 485 40 40

Fax +41 (0)24 485 40 80

info@saint-maurice.ch