



Portes du **Soleil**
— Champéry —

Offerte Tour des Dents-du-Midi

Einzelpauschale "Sportlicher Wanderer"

Freie Wanderung ohne Begleiter



Association du Tour des
Dents-du-Midi
info@dentsdumidi.ch
www.dentsdumidi.ch

Zeitpunkt

Ende Juni bis September 2018

Dauer :

4 Wandertage / 3

Start :

*Hüttenübernachtungen
Champéry*

INHALTVERZEICHNIS

1. Generelle Informationen.....	3
2. Die Strecke	5
3. Preise und Reservierung.....	9

1. Generelle Informationen

« Traum von Natur ? Traumhafte Nature ! »

... so das Motto der Tour der Dents-du-Midi. Entdecken Sie den Pionier der Walliser Wandertouren. Wandern Sie in Ihrem Tempo den Markierungen entlang. Halten Sie für eine kleine Mahlzeit dort an, wo Sie es wünschen. Lassen Sie sich von aussergewöhnlichen Landschaften überraschen. Übernachten Sie in gastfreundlichen Unterkünften.

Die mehrtägige Rundwandertour der Dents-du-Midi „Wanderer“ startet in Mex, ein Dörfchen oberhalb St-Maurice. Die tägliche Laufzeit beträgt 5 bis 8 Stunden effektives Laufen. Diese Tour eignet sich für den erfahrenen und trainierten Wanderer, der Bergwege gewohnt ist. Der Höhepunkt ist die Besteigung der Haute Cime auf 3257 m, der höchste Gipfel der Dent-du-Midi Kette.

Sie können sich auch dafür entscheiden, Ihren Aufenthalt mit einigen zusätzlichen Nächten in den Unterkünften zu verlängern und somit von den reizenden Varianten der Tour profitieren (Informationen unter www.dentsdumidi.ch/de/varianten).

Der Wanderweg

Ungefähr 45 Km lang, der gut unterhaltene und markierte Weg dieser Rundwanderung schlängelt sich am Fusse einer majestätischen Gruppe zwischen 1000 und 2500 Metern. Er bietet eindrucksvolle Sichten auf die Fels- und Eiswände der sieben Gipfel der Dents-du-Midi, auf die klaren Gewässer von Bächen und Wasserfällen, auf funkelnde Bergseen und auf atemberaubende Hängegletscher. Dabei begegnen Sie auch typischen Alphütten sowie einer geschützten Fauna und einer einmaligen Flora. Der Weg der Haute Cime Variante ist nicht mehr markiert, aber er wurde durch die Wadenkraft der Liebhaber von grossartigen Panoramas ersichtlich gemacht!

Der Rucksack

Die Unterkünfte sind nicht alle mit dem Auto erreichbar, zum Glück! Sie müssen also Ihre Sachen und Ihr Picknick den ganzen Tag tragen. Um ja nichts zu vergessen steht Ihnen eine Liste zur Verfügung. Link: www.dentsdumidi.ch/de/ausrustung

Die Unterkünfte

Eine oder mehrere Nächte in einer Hütte oder in einem Berggasthaus übernachten ist ein unvergessliches Erlebnis. Die Hüttenwarte und ihr Team freuen sich, Sie für einen Aufenthalt zu empfangen. Das Infoblatt „Hütten-Knigge“ des Verbandes der Schweizer Hüttenwarte gibt dem unerfahrenen Besucher Informationen über die Besonderheiten des Hüttenlebens (www.schweizer-huetten.ch). Weitere zu Ihrem Aufenthalt nützliche Informationen finden Sie auch unter www.dentsdumidi.ch/de/unterkuenfte.

Möchten Sie sich zum Start Ihrer Tour „entspannt und erfrischt“ fühlen oder wollen Sie sich noch ein bisschen vor Ihrer Rückkehr nach Hause ausruhen? Unser Partner "Le Petit Baroudeur "

(www.lebaroudeur.ch) heisst Sie herzlich Willkommen. Direkt in der Nähe des Bahnhofs von Champéry, bietet er die ideale Unterkunft!

Ausgangspunkt- Champéry

Champéry ist erreichbar :

- **Mit dem Zug :**
Fahrplan und Preise : www.cff.ch.
- **Mit dem Auto :**
 - Ausgang N° 18 Autobahn A9 "St-Triphon vers Pas-de-Morgins/Portes du Soleil"
 - Am 1. Kreisverkehr, Richtung Portes-du-Soleil/Pas-de-Morgins folgen
 - Am 2. Kreisverkehr weiter geradeaus
 - Am 3. Kreisverkehr, im Tunnel des 2. Ausganges und Richtung Champéry folgen.



Leistungen und Gültigkeit

- 3 Hütten- oder Berggasthausübernachtungen
- Vollpension exkl. Getränke (3 Frühstücke, 3 Picknicks und 3 Abendessen). Bitte vergessen sie Ihr Picknick für den ersten Tag nicht!!
- Diese Pauschale ist **von Ende Juni bis Ende September 2018** je nach Schneeverhältnissen gültig

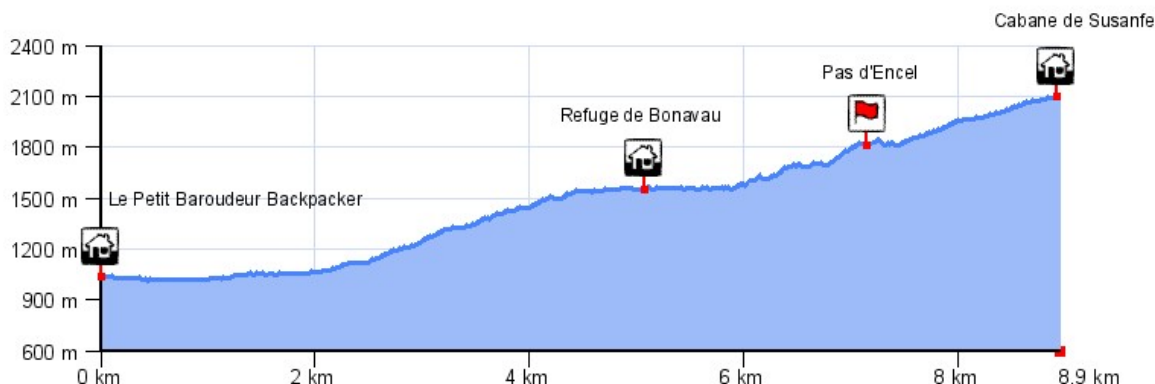
2. Die Strecke



1. Tag : Champéry – Cabane de Susanfe Zwischen 4 und 5 Stunden Marschzeit

Von Champéry bis zum Grand Paradis hochlaufen. Von dort aus Richtung Bonavau folgen. Der Weg steigt durch den Wald bis zur Alm von Bonavau, wo man im Refuge de Bonavau einkehren kann. Sehr steile Felshänge überragen am Anfang den Weg, der weiter in einer tiefen Schlucht bis zum Pas d'Encel, entlang der Dent de Bonavau führt (Dieser Felsriegel ist mit Handläufen ausgerüstet, um dessen Durchgang zu erleichtern, Achtung Schwindelfreiheit erforderlich). Eine Überführung überquert dann den Bach La Saufla und führt zum Kessel von Susanfe, gesperrt im Süden vom Mont Ruan und seinem Hängegletscher und von der Tour Sallière. Etwas höher erreicht man die Cabane de Susanfe zum übernachten.

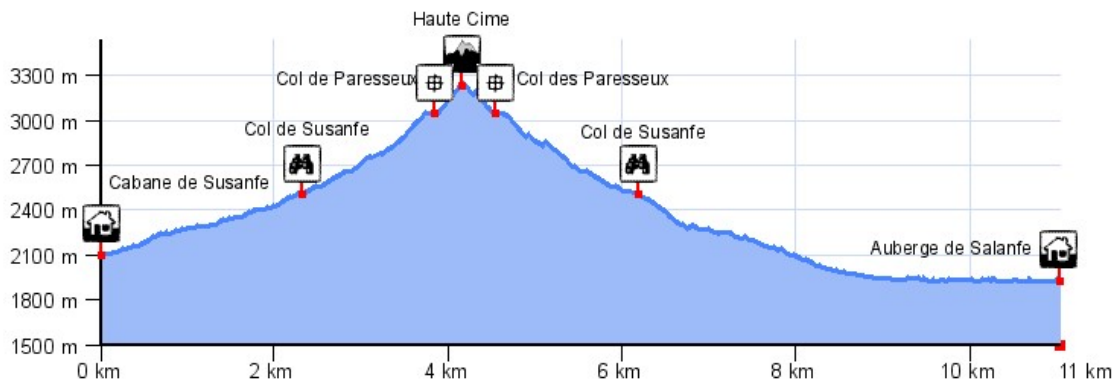
Hütteninfos: Das Abendessen ist um 18 Uhr 30 / Keine Dusche / Hüttenpantoffeln / Hüttenschlafsack stark empfohlen <http://www.susanfe.ch>



2. Tag : Cabane de Susanfe – Haute Cime – Auberge de Salanfe Zwischen 5 und 6,5 Marschzeit

Von der Cabane de Susanfe aus erreicht man den Höhepunkt des Weges der Tour der Dents-du-Midi, den Col de Susanfe (2494 m), breiter Wüsten- und Mondartiger Einschnitt zwischen der Haute Cime und der Tour Sallièrè. Von dort aus entdeckt man die grosse Hochebene von Salanfe mit ihrem Stausee, der zwischen den Dents-du-Midi, dem Luisin und der Tour Sallièrè eingebettet ist. Am Horizont blickt man auf die Walliser Alpen. Dieser Pass ist der Ausgangspunkt für die Besteigung der Haute Cime (3257 m), der höchste Gipfel der Dents-du-Midi. Der Weg ist dort viel steiniger und trocken, der Hang ist steil. Diese Route eignet sich für gut ausgerüstete Wanderer, die Bergwege und Hochtouren gewohnt sind. Die Anstrengung ist der Aussicht lohnenswert: 360° Panorama auf die Schweizer und Französischen Alpen! Der Abstieg erfolgt auf der gleichen Route. Am Pass, steigt es auf der anderen Flanke ab. Nach 300 m führt ein mit Handläufen ausgerüstetes Felsband durch eine Felswand. Am Saisonanfang, wenn es noch Schnee gibt, sollte man lieber über der alten Route (genannt „chemin d’hiver“) der Mulde entlang absteigen. In Lanvouisset kommt man zu einer Abzweigung, wo der Weg auf die Seestrasse stösst, die zur Auberge de Salanfe (1952 m) führt.

Hütteninfos: Das Abendessen ist um 19 Uhr / Dusche / Hüttenpantoffeln / Hüttenschlafsack stark empfohlen <http://www.salanfe.ch>



3. Tag : Auberge de Salanfe – Centre Sportif des Jeurs oder Auberge de Chindonne

Zwischen 6 und 8 Marschzeit

Der Weg zum Col du Jorat (2210 m), ein reizender Pass zwischen der Dent du Salentin und der Vierge des Gagneries, startet hinter der Auberge de Salanfe. Am Pass ist die Sicht auf den Kessel von Salanfe und dem Chablais auf der anderen Seite wunderschön. Der ziemlich steile Abstieg des Passes führt über einen guten Serpentinweg bis zum Bach von Saint-Barthélémy (bei Regenfall, schwer zu überqueren). Die Waldstrasse auf dem rechten Ufer führt nach Mex (1118 m), wo Sie im Auberge de l'Armailli (www.armailli.ch) essen können. Dann führt der Weg weiter durch die reizenden Wälder von Les Orgières und Seintanère. Zwei kleine Brücken erlauben, den Bach Le Mauvoisin zu überqueren, den man weiter oben nochmals überquert. Dann erreicht man die Alm Le Fahy (1269 m) und ihre wunderschönen Wasserfälle, eine im Sommer kühle und wilde Gegend. Dann führt der Weg in den Wald von Cleusey und schlängelt sich bis zum Chalet à Bagnes (1531 m), ein hervorragender Sichtpunkt. Es geht weiter bis zum Sportzentrum des Jeurs (1560m) oder 10 Minuten weiter bis zur Herberge Chindonne (1604m).

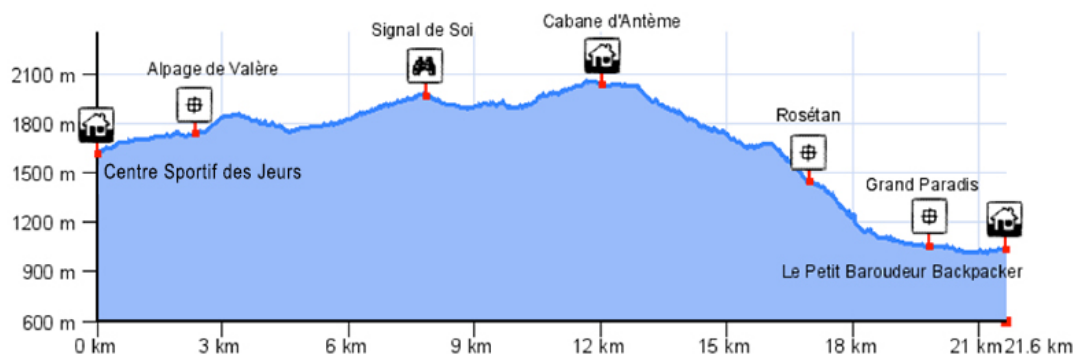
Hütteninfos: Das Abendessen wird um 18 :30 Uhr serviert / Dusche / eigenes Laken empfohlen

- chindonne.ch
- www.dentsdumidi.ch/fr/hebergements/centre-sportif-des-jeurs



4. Tag : Centre Sportif des Jeurs oder Auberge de Chindonne – Champéry Zwischen 6.5 und Marschzeit

Von Les Jeurs oder Chindonne, führt ein Almweg zu den Almen von Valerette und Valère. Dann durchquert man die reizende Lichtung von Majedo, um den wilden Kessel von Chalin zu erreichen. Dort können Sie im Herbst möglicherweise dem Röhren der Hirsche zuhören. Der Weg steigt dann bis zum Signal de Soi (2054 m). Dort ist die Sicht grossartig, vom Col de Cou, über den Jura, die Berge der Haute-Savoie und ein Teil der Walliser Alpen, bis zu den Freiburger Voralpen. Der Weg führt weiter bis zu den Seen von Antème (2050 m), echte Ausstrahlungen der Sanftheit und der Ruhe inmitten einer grünen Hochebene, limitiert von der Arête de Sélaire und der Dent de la Chaux. Unterhalb der Seen befindet sich die Cabane d'Antème (2037 m), wo Sie einkehren können. Der Weg steigt dann bis zum Chalet de Metecoui ab, um den Vallon der Saufla über die Alm von Rossétan (1650 m) zu erreichen. Dann geht es weiter Richtung Champéry über den Roc Coupé, auf dem rechten Ufer der Saufla. Dann auf der gleichen Route wie am ersten Tag zurück zum Grand Paradis, und schliesslich Champéry (1055 m).



Letzte kleine Ratschläge ...

Diese Wandertour erfordert eine gute körperliche Verfassung, Geschicktheit auf Bergwegen, feste Bergschuhe und eine Ausrüstung für schlechtes Wetter. Jeder Wanderer sollte sich vor dem Start über die Wetterverhältnisse und die Wegzustände erkundigen. Eine Wanderkarte wird empfohlen (MPA Karte: Du Léman aux Dents-du-Midi, 1 : 25'000 - Le Chablais valaisan, zu bestellen unter www.editions-mpa.ch).

Die Veranstalter übernehmen keine Haftung für Unfälle, Schäden oder Diebstahl während des Aufenthaltes.

3. Preise und Reservierung

Preise 2015

Pauschalpreis

Erwachsene	CHF 234.-
Kinder von 10 bis Jahren	CHF 175.-

Zuschläge

Zusätzliche Übernachtung in Susanfe, Salanfe, Les Jeurs oder Chindonne (Halbpension mit Picknick)

Erwachsene	+ CHF 75.-
Kinder von 10 bis Jahren	+ CHF 58.-

Übernachtungsmöglichkeit im Zimmer in der Auberge de Salanfe (je nach Verfügbarkeit)

Erwachsene	+ CHF 30.-
Kinder von 10 bis Jahren	+ CHF 22.-

Übernachtungsmöglichkeit im Zimmer in der Centre Sportif des Jeurs oder Auberge de Chindonne (je nach Verfügbarkeit)

Erwachsene	+ CHF 30.-
Kinder von 10 bis Jahren	+ CHF 30.-

Übernachtungsmöglichkeit vor oder nach der Tour

Le Petit Baroudeur in Champéry – Übernachtung mit Frühstück

(OHNE ABENDESSEN)

Erwachsene	+ CHF 42.-
Kinder von 10 bis Jahren	+ CHF 32.-
Ergänzung Picnic	+ CHF 15.-

Zahlung

Auf dem Konto der Vereinigung der Tour der Dents-du-Midi:
IBAN CH03 8060 6000 0016 0279 3

BIC SWIFT: RAIFCH22
N° de clearing (NCB): 80606

Mittels gesichertem Paypal Zugang (mit der Bestätigung, dass Sie eine Rechnung mit Link erhalten, damit Sie die Zahlung online machen können)

Sie können auch von Konto zu Konto oder mittels Einzahlungsschein zahlen.

30 Tage vor dem Start / kurzfristig sofort

Achtung, kein Start falls keine Vorauszahlung der gesamten Pauschale vorhanden

Stornierung

Vor dem Beginn der Tour, beim Verkehrsverein **von** Champéry +41 24 479 05 50.

Stornierungsgebühr:

bis zu 2 Tagen vor dem Start 10%, 1 Tag vor dem Start 50 %, am Starttag 100%.

Reservierungs- und Stornierungsbedingungen:

www.dentsdumidi.ch/docs/TDM_pauschale_2018_Reservierungsbedingungen.pdf

Reservierung

Zur Reservierung Ihres Aufenthaltes, bitte benutzen Sie das Onlineformular unter www.dentsdumidi.ch/de/wanderpauschalen/onlineformular

Der Verkehrsverein von Champéry freut sich, Ihre Anfrage zu beantworten.

CHAMPERY TOURISMUS

Rue du Village, 54
CH-1874 Champéry
www.champery.ch

Tel. +41 24 479 05 50
Fax +41 24 479 05 59
champery@rddm.ch